






figuur 10: verordenend plan

Legende

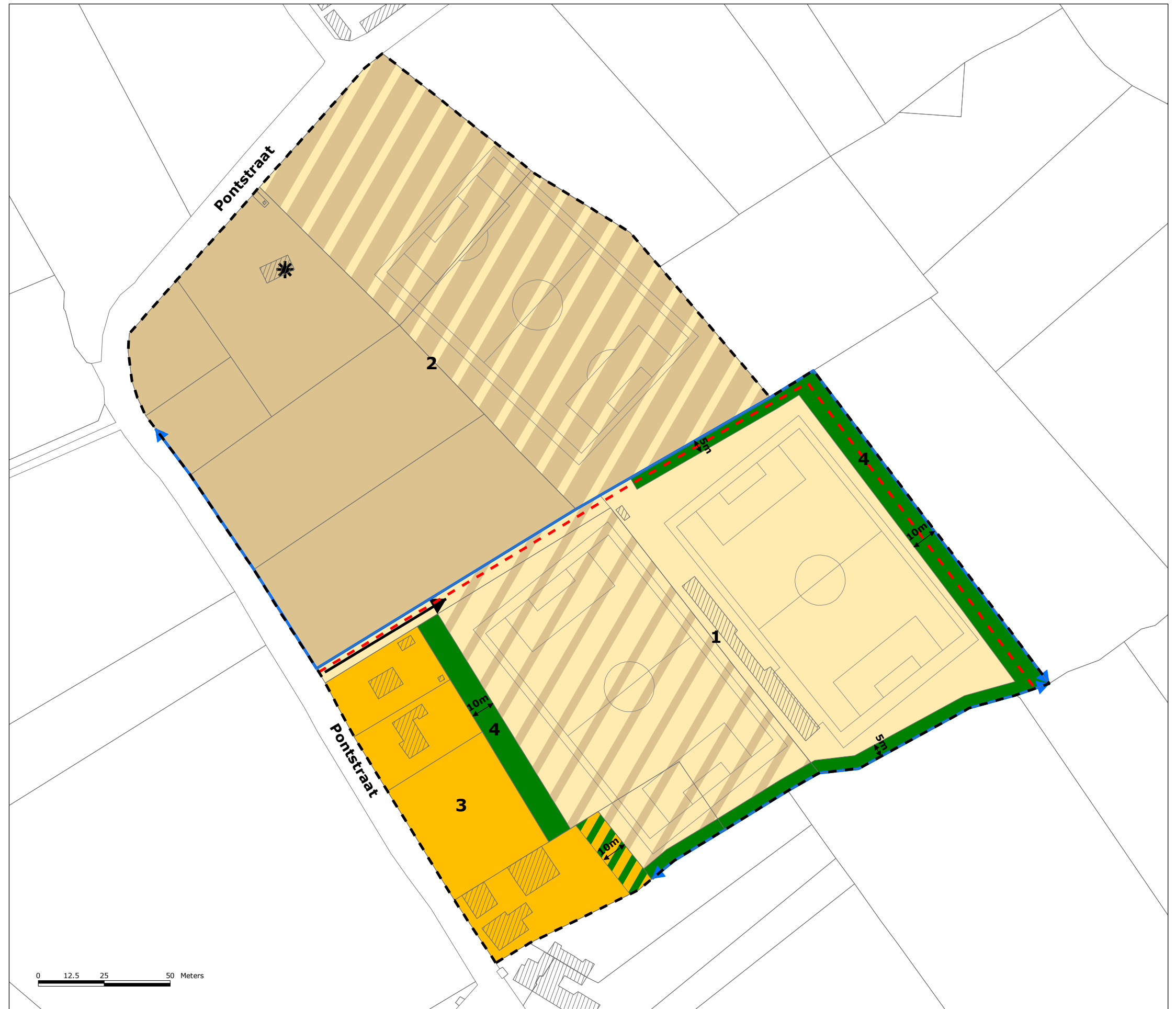
 begrenzing

zones

-  1 zone voor recreatie
-  2 zone voor landbouwgebied
-  3 zone voor woongebied met beperkte nevenfuncties
-  4 zone voor buffer

overdruk

-  recreatiegebied
-  landbouwgebied
-  zone voor buffer
-  toegang
-  beek
-  wonen
-  voetweg



schaal: 1:1,500