

#### Disclaimer

Deze kaart is het register, zoals bedoeld in artikel 2.2.2. §1, eerste lid, 7° en 8° van de Vlaamse Codex Ruimtelijke Ordening, van de percelen waarop een bestemmingswijziging wordt doorgevoerd die aanleiding kan geven tot een planschadevergoeding, een planbatenheffing, een kapitaalschadecompensatie of een gebruikerscompensatie.

Dit register geeft, conform de geciteerde wetgeving, de percelen weer waarop een bestemmingswijziging gebeurt die aanleiding kan geven tot vergoeding of heffing. De opname van percelen in dit register houdt dus niet in dat sowieso een heffing zal worden opgelegd of dat een vergoeding kan worden verkregen. Voor elk van de regelingen gelden voorwaarden, uitzonderings- of vrijstellingsgronden die per individueel geval beoordeeld worden. Het register kan dus geen uitsluitel geven over de toepassing van die voorwaarden, uitzonderings- of vrijstellingsgronden.

De regeling over de planschade is te vinden in artikel 2.6.1 en volgende van de Vlaamse Codex Ruimtelijke Ordening. De regeling over de planbatenheffing is te vinden in artikel 2.6.4 en volgende van de Vlaamse Codex Ruimtelijke Ordening. De regeling over de kapitaalschade is te vinden in artikel 6.2.1. en volgende van het decreet van 27 maart 2009 betreffende het grond- en pandenbeleid. De regeling over de gebruikerscompensatie is te vinden in het decreet van 27 maart 2009 houdende vaststelling van een kader voor de gebruikerscompensatie bij bestemmingswijzigingen, overdrukken en erfdiensbaarheden tot openbaar nut. De tekst van de Vlaamse Codex Ruimtelijke Ordening en van het decreet grond- en pandenbeleid kan geraadpleegd worden op [www.ruimtelijkeordering.be](http://www.ruimtelijkeordering.be), rubriek wetgeving. De tekst van het decreet gebruikerscompensatie kan geraadpleegd worden op [www.codex.vlaanderen.be](http://www.codex.vlaanderen.be), zoekterm "gebruikerscompensatie".

Dit register werd aangemaakt door het plan zoals het gold vóór de bestemmingswijziging digitaal te vergelijken met het huidige plan. In een aantal gevallen verschilt de cartografische ondergrond waarop de bestemmingen werden ingetekend in het oude en het nieuwe plan. Daarom kunnen bij de digitale vergelijking beperkte fouten optreden. Het register moet met dat voorbehoud geraadpleegd worden."

## 10. Planbaten, planschade, kapitaalschade of gebruikerscompensatie

Conform Art. 2.2.2. §1, 7 van de Vlaamse Codex dient er in voorkomend geval, een register opgenomen te worden, al dan niet grafisch, van de percelen waarop een bestemmingswijziging wordt doorgevoerd die aanleiding kan geven tot een planschadevergoeding, vermeld in artikel 2.6.1, een planbatenheffing, vermeld in artikel 2.6.4, of een compensatie, vermeld in boek 6, titel 2 of titel 3, van het decreet van 27 maart 2009 betreffende het grond- en pandenbeleid.

De percelen die mogelijks in aanmerking kunnen komen voor planschade, planbaten, kapitaalschade of gebruikerscompensatie worden bepaald door de kaartlaag met bestemmingen voor de inwerkingtreding van het RUP, te vergelijken met de kaartlaag met de bestemmingen die in dit RUP worden voorzien.

Deze aanduiding is puur informatief en planologisch van aard. Er is geen onderzoek gebeurd naar de eigendomsstructuur, mogelijke vrijstellingen of uitzonderingsgronden.

#### Percelen die in aanmerking kunnen komen voor planbaten

Op basis van de vergelijking van de bestemmingen van het BPA en de bestemmingen in het voorliggende RUP komt het gedeelte dat

- van gemeenschaps- en nutsvoorzieningen naar wonen
- van bedrijvigheid naar wonen

wordt omgezet in aanmerking voor planbaten.

#### Percelen die in aanmerking kunnen komen voor planschade

Op basis van de vergelijking van de bestemmingen van het BPA en de bestemmingen in het voorliggende RUP komt het gedeelte dat

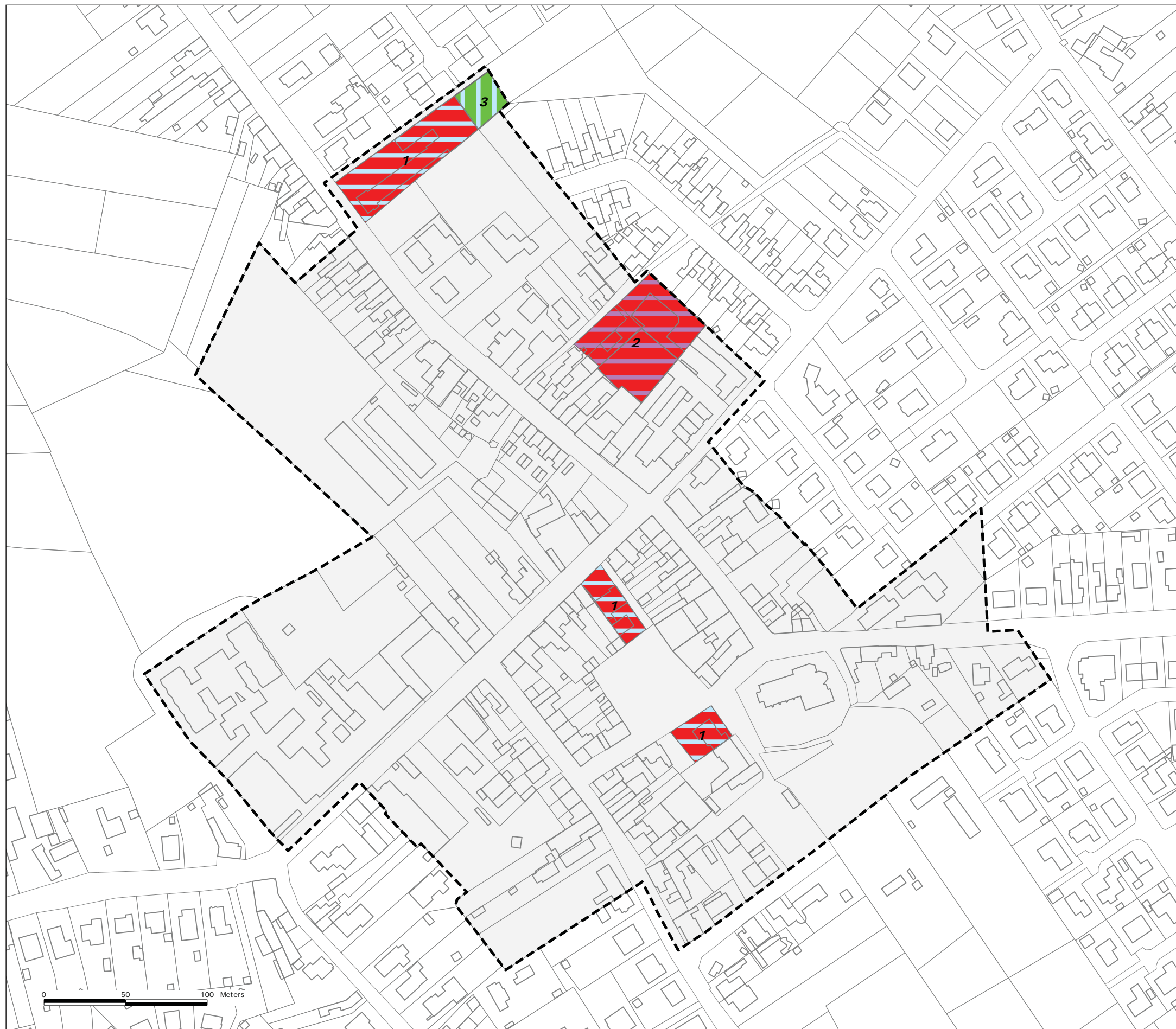
- van gemeenschaps- en nutsvoorzieningen naar overig groen

wordt omgezet in aanmerking voor planschade.


#### Percelen die in aanmerking kunnen komen voor kapitaalschade of gebruikerscompensatie

Niet van toepassing.


figuur 41: Planschade, planbaten, kapitaalschade of gebruikerscompensatie



Legende

 plangebied

**Planbaten**

1  van gemeenschaps- en nutsvoorzieningen naar wonen

2  van bedrijvigheid naar wonen

**Planschade**

3  van gemeenschaps- en nutsvoorzieningen naar overig groen

Ondergrond: GRB, juni 2015

Disclaimer: deze kaart is louter informatief en doet geen rechten noch plichten ontstaan.



schaal: 1:1.000